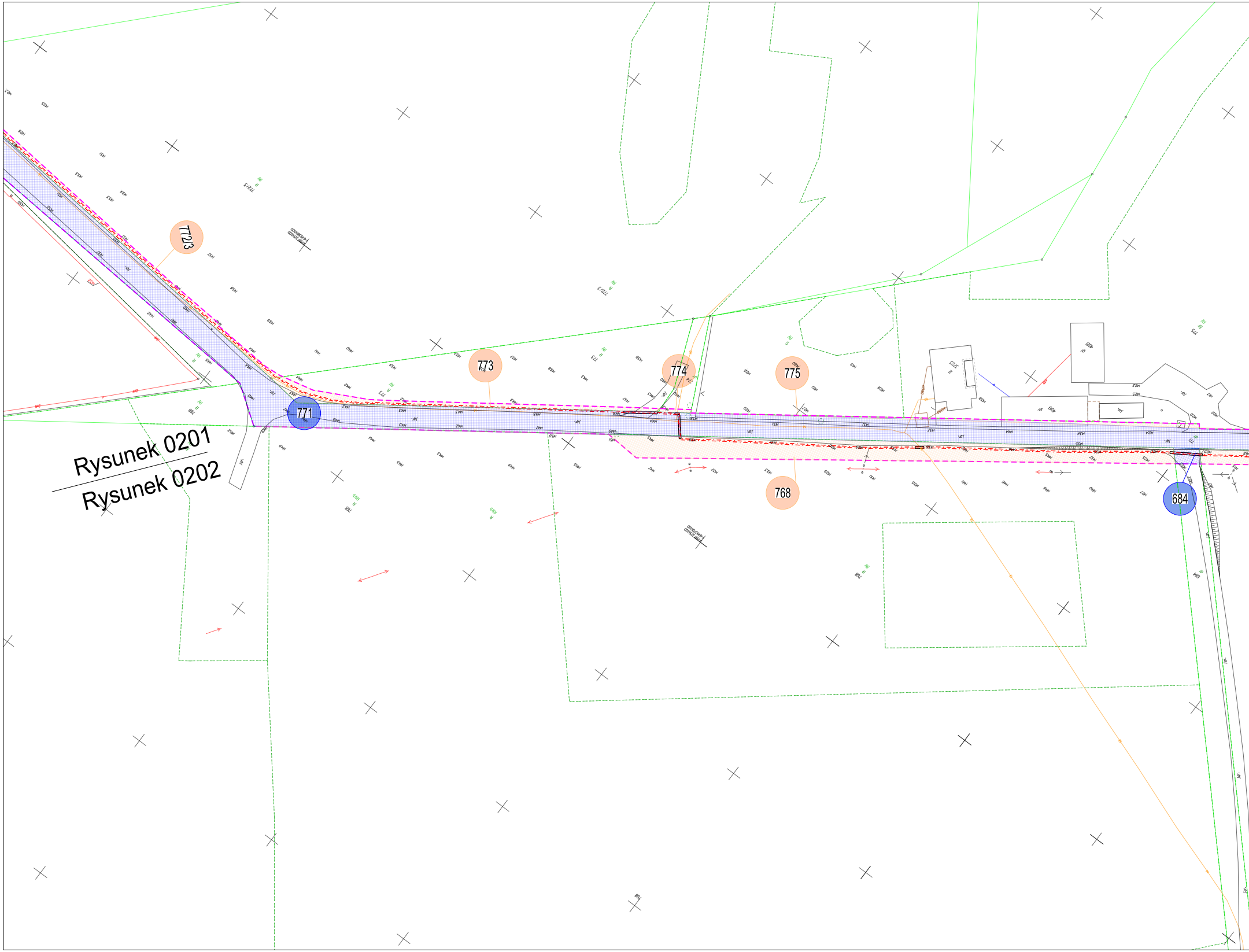

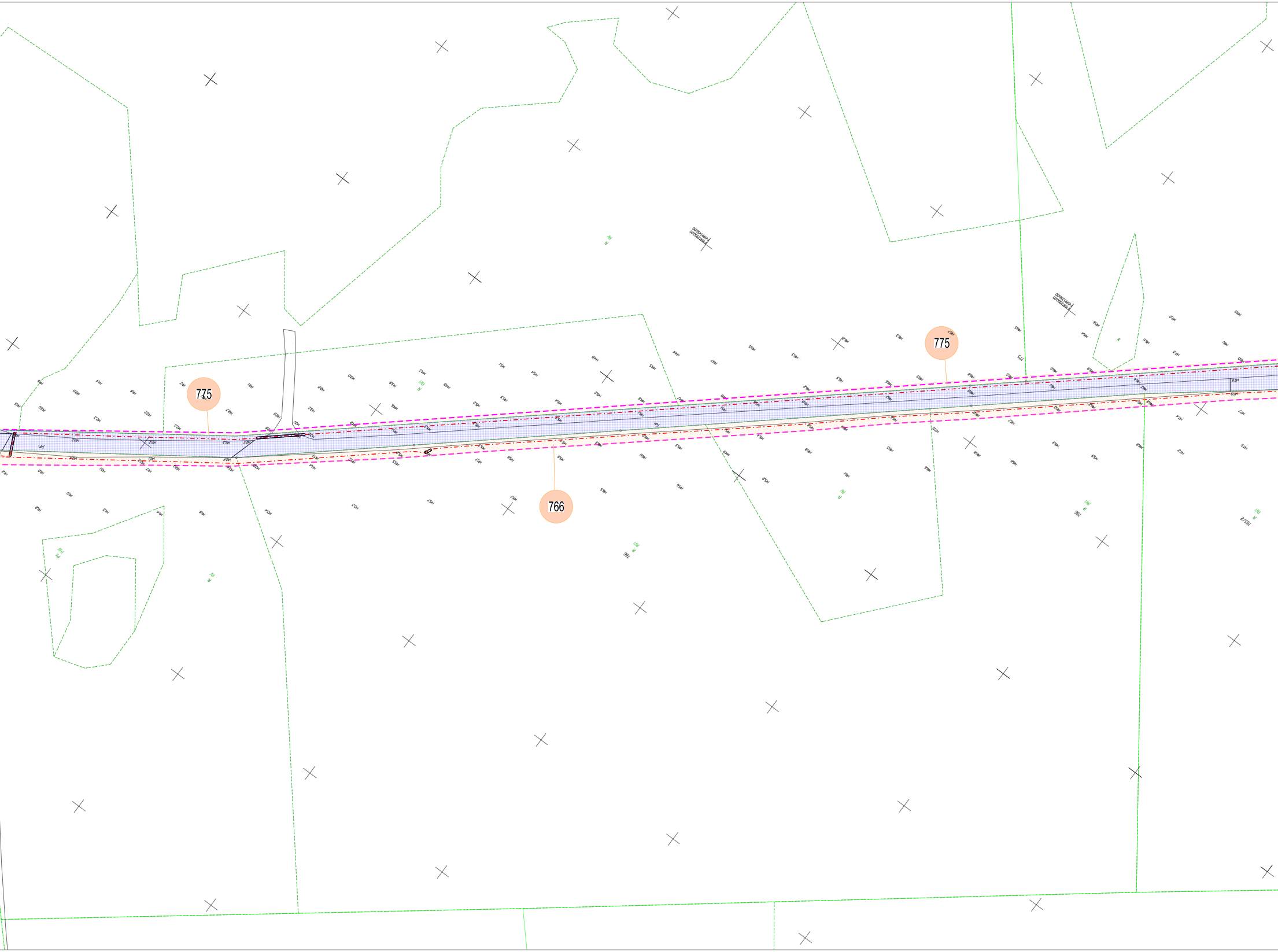

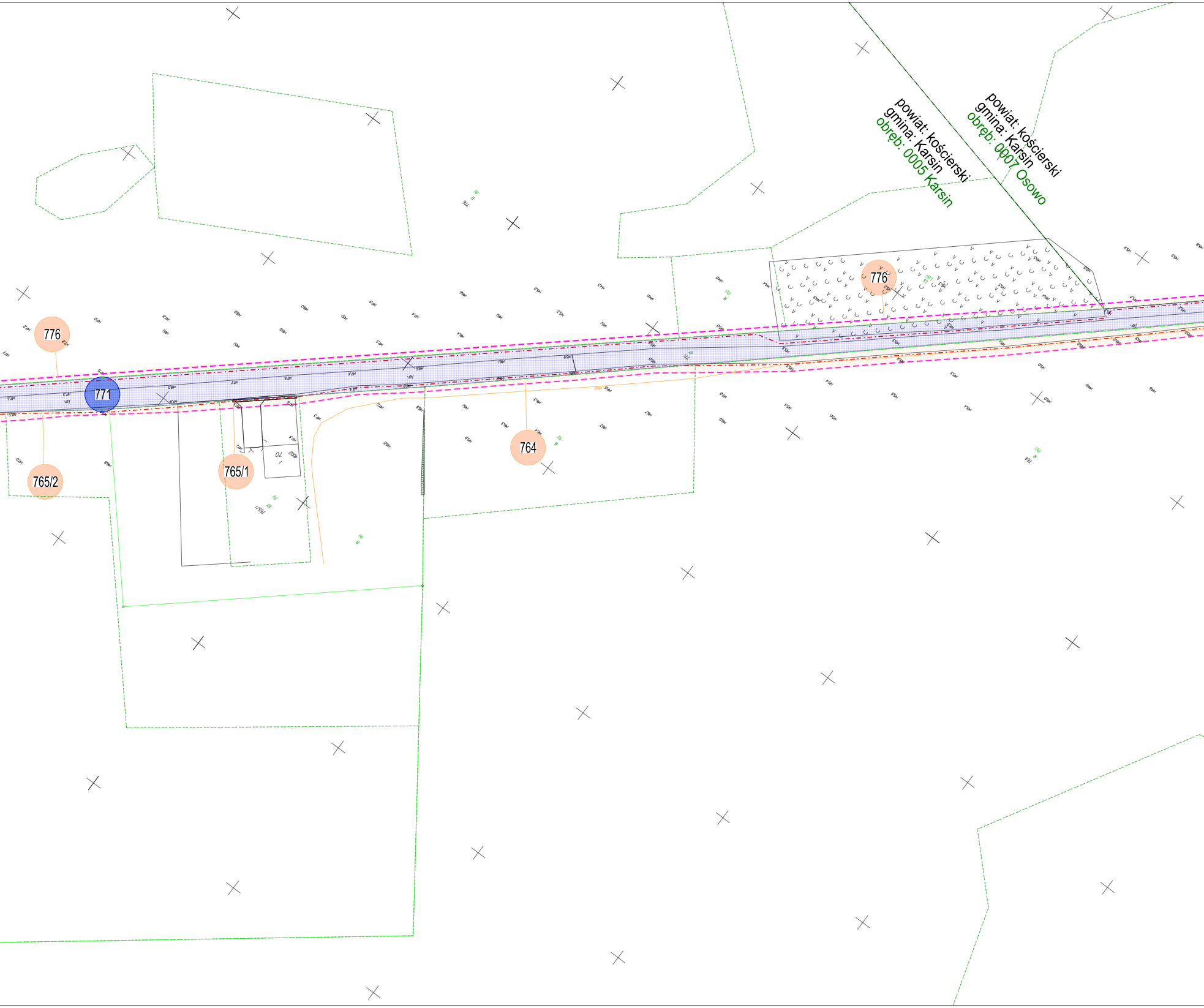

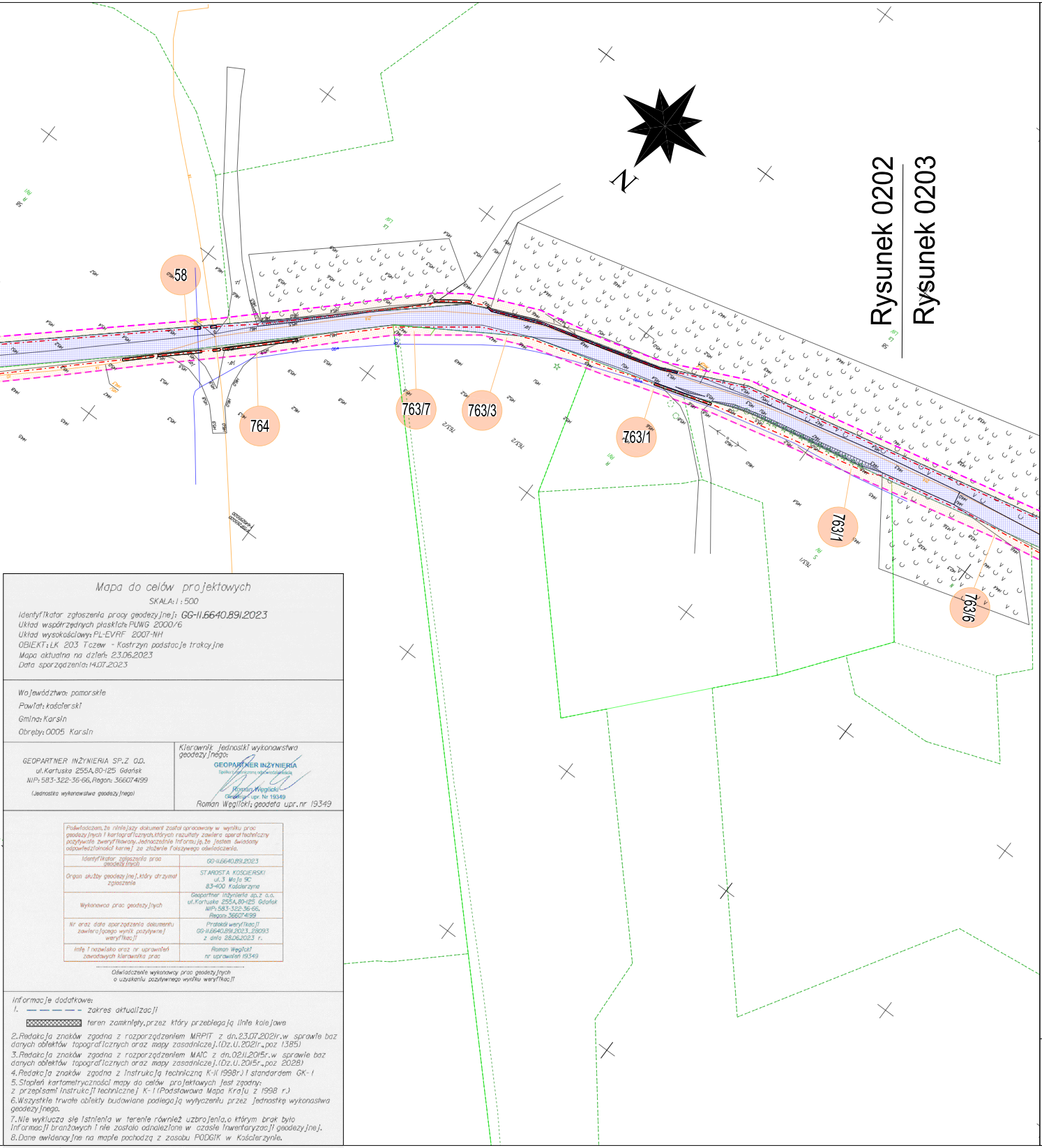

Mapa do celów projektowych

SKALA: 1 : 500

Identyfikator zgłoszenia pracy geodezyjnej: GG-II.6640.891.2023
Układ współrzędnych płaskich: PUWG 2000/6
Układ wysokościowy: PL-EVRF 2007-NH
OBIEKT: LK 203 Tczew - Kostrzyn podstacje trakcyjne
Mapa aktualna na dzień: 23.06.2023
Data sporządzenia: 14.07.2023

Województwo: pomorskie
Powiat: kościerski
Gmina: Karsin
Obręby: 0005 Karsin

GEOPARTNER INŻYNIERIA SP.Z O.O.
ul.Kartuska 255A,80-125 Gdańsk
NIP: 583-322-36-66,Regon: 366074199
(Jednostka wykonawstwa geodezyjnego)

Kierownik jednostki wykonawstwa geodezyjnego:
GEOPARTNER INŻYNIERIA
Spółka z ograniczoną odpowiedzialnością
Roman Węglicki
Geodeta - upr. Nr 19349
Roman Węglicki; geodeta upr.nr 19349

Poświadczam, że niniejszy dokument został opracowany w wyniku prac geodezyjnych i kartograficznych, których rezultaty zawiera operat techniczny pozytywnie zweryfikowany. Jednocześnie informuję, że jestem świadomy odpowiedzialności karnej za złożenie fałszywego oświadczenia.

Identyfikator zgłoszenia prac geodezyjnych	GG-II.6640.891.2023
Organ służby geodezyjnej, który otrzymał zgłoszenie	STAROSTA KOŚCIERSKI ul.3 Maja 9C 83-400 Kościerzyna
Wykonawca prac geodezyjnych	Geopartner Inżynieria sp.z o.o. ul.Kartuska 255A,80-125 Gdańsk NIP: 583-322-36-66, Regon: 366074199
Nr oraz data sporządzenia dokumentu zawierającego wynik pozytywnej weryfikacji	Protokół weryfikacji GG-II.6640.891.2023_28093 z dnia 28.06.2023 r.
Imię i nazwisko oraz nr uprawnień zawodowych kierownika prac	Roman Węglicki nr uprawnień 19349

Oświadczenie wykonawcy prac geodezyjnych o uzyskaniu pozytywnego wyniku weryfikacji

Informacje dodatkowe:

1. – – – – – zakres aktualizacji

▨ teren zamknięty, przez który przebiegają linie kolejowe

2. Redakcja znaków zgodna z rozporządzeniem MRPIT z dn.23.07.2021r.w sprawie baz danych obiektów topograficznych oraz mapy zasadniczej.(Dz.U.2021r.,poz 1385)
3. Redakcja znaków zgodna z rozporządzeniem MAIC z dn.02.11.2015r.w sprawie baz danych obiektów topograficznych oraz mapy zasadniczej.(Dz.U.2015r.,poz 2028)
4. Redakcja znaków zgodna z instrukcją techniczną K-1(1998r.) i standardem GK-1
5. Stopień kartometryczności mapy do celów projektowych jest zgodny: z przepisami instrukcji technicznej K-1 (Podstawowa Mapa Kraju z 1998 r.)
6. Wszystkie trwałe obiekty budowlane podlegają wytyczeniu przez jednostkę wykonastwa geodezyjnego.
7. Nie wyklucza się istnienia w terenie również uzbrojenia, o którym brak było informacji branżowych i nie zostało odnalezione w czasie inwentaryzacji geodezyjnej.
8. Dane ewidencyjne na mapie pochodzą z zasobu PODGIK w Kościerzynie.

LEGENDA:

57/1	**- Numer działki w zajmowanej w ramach ograniczenia w korzystaniu z nieruchomości**
▨	**- Zajęcie w ramach ograniczenia w korzystaniu**
15/14	**- Numer działki w zajmowanej w ramach nieodpłatenego zajęcia na czas realizacji inwestycji**
▨	**- Nieodpłatne zajęcie w ramach ograniczenia w korzystaniu-drogi publiczne**
350/2	**- Numery działek**
———	**- Granice działek**
— — — —	**- Granice obrębów**
-·-·-·-·-	**- Projektowany kabel SN-15kV wraz ze światłowodem**
▭	**- Rura osłonowa na kablu SN-15kV wraz ze światłowodem**
proj. e 352/2019 - - - - - -	**- Zakres objęty wnioskiem**
———	**- Projektowane kable elektryczne innej inwestycji - zawartość mapy**
■	**- Realizacja według odrębnego opracowania**

Nazwa
i adres
inwestycji:

ZAŁĄCZNIK GRAFICZNY DO WNIOSKU O USTALENIE
LOKALIZACJI LINII KOLEJOWEJ
Opracowanie dokumentacji projektowej wraz z pełnieniem
nadzoru autorskiego dla budowy systemu zasilania sieci trakcyjnej w ramach zadania
"Prace na linii kolejowej nr 203 na odcinku Tczew - Czersk"
Część D "Budowa podstacji trakcyjnej "Dębowiec"

Data: Grudzień 2025 r.	Skala: 1:1000	Nr rys.0202